









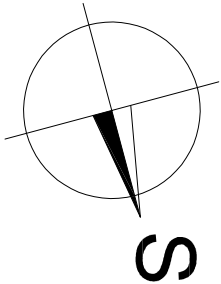
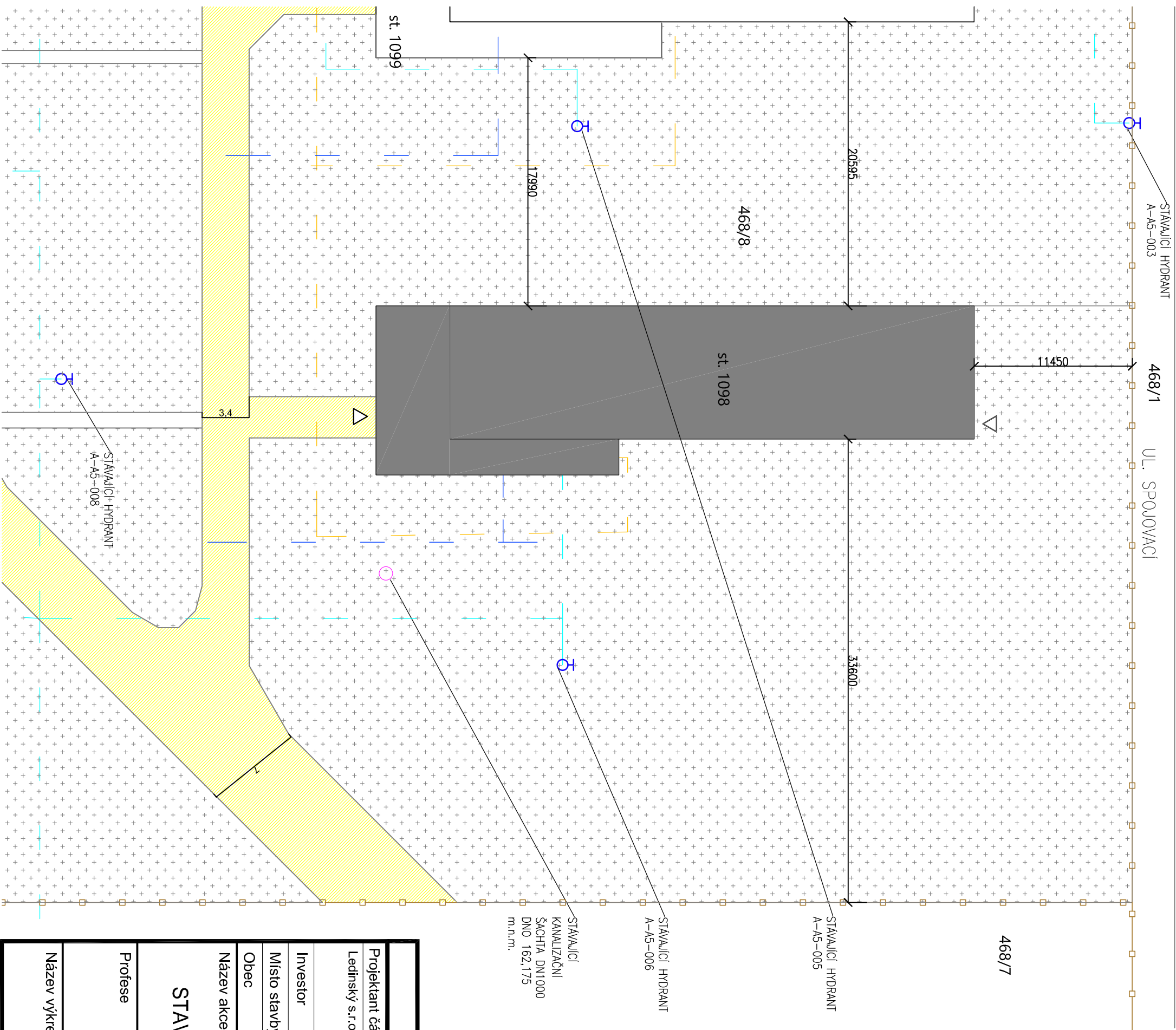


LEGENDA:

-  Stávající areálový vodovod pitné vody
-  Stávající areálový vodovod požární vody
-  Stávající NTL areálový plynovod
-  Stávající podzemní areálové vedení NN do 1kV
-  Stávající revizní šachty
-  Řešený objekt
-  Stávající oplocení
-  Zastavěná plocha – stávající
-  Areálová komunikace – stávající
-  Stávající hydrant
-  Stávající vstup do objektu
-  Parc. ž.



Kód technického místa dle PM SAP:				Autorizační razítko	
Projektant části	Vypracoval	Zodp. projektant			
Ledinský s.r.o.	Ing. Jiří Ledinský	Ing. Jiří Ledinský ČKAIT 0012288			
Investor	SOŠ a SOU Neratovice, Školní 664				
Místo stavby	parc. č. st. 1098, k. ú. Libiš [703621]				
Obec	Libiš [571784], okres Mělník, Středočeský kraj				
Název akce					
SOŠ A SOU NERATOVICE, SPOJOVACÍ STAVEBNÍ ÚPRAVY PAVILONU PRO VYBUDOVÁNÍ LABORATOŘE					
Profese				Formát	
D.1.3 POŽÁRNĚ BEZPEČNOSTNÍ ŘEŠENÍ				A3	
				Stupeň	
				DSP	
				Datum	
				03/2022	
Název výkresu				Č. výkresu	Č. Paré
KOORDINAČNÍ SITUACE				D.1.3.2	1:300